

The information system on French businessmen (SIPPAF)

An application of the symogih.org generic model

Data for history workshop, Lyon 23-11-2017

Pierre VERNUS
Université Lumière Lyon 2, LARHRA
pierre.vernus@ish-lyon.cnrs.fr



Système d'Information Patrons et Patronat Français XIXe-XXe siècles

Accès rapide à la base

- Patrons
- Institutions
- Caractères sociaux
- Lieux

Contributions et contact

Les détenteurs d'exemplaires de bulletins ou d'annuaires indiqués comme manquants dans les collections dépouillées jusqu'à maintenant sont invités à nous contacter en envoyant un message à patronsdefrance@ish-lyon.cnrs.fr.

Adenot, Henri

Année de naissance: 1902 - Année de mort: 1947

Diplômé de l'École centrale de Lyon (promotion 1924), Henri Adenot, après un passage (1926-1928) au Comptoir des textiles artificiels où il s'occupe de filature aux usines de Vaulx-en-Velin et de la Société nationale de la viscosse, à Grenoble, devient directeur commercial dans différentes entreprises de la région de Tarare (1928) avant d'en être administrateur (1937). Il fonde ensuite plusieurs sociétés. Il est décédé le 30 novembre 1947.

- Eléments biographiques
- Documentation
- Portraits

- Libellé
- Adenot, Henri - Naissance à Lyon (2e arrondissement)
 - Adenot, Henri - Diplômé de l'Ecole Centrale de Lyon (ECL)
 - Adenot, Henri - Groupe Comptoir des textiles artificiels (CTA) : s'occupe de filature aux usines de la Société nationale de la viscosse, Grenoble
 - Adenot, Henri - Directeur commercial dans différentes entreprises de la région de Tarare (Rhône)
 - Adenot, Henri - Union
 - Adenot, Henri - Administrateur du Comptoir de vente de Tarare
 - Adenot, Henri - Fonde le Comptoir des textiles du Nord
 - Adenot, Henri - Fonde la Société tararienne de soierie
 - Adenot, Henri - Fonde le Comptoir Lyon Select

Technica n° 99, avril 1948, p.11

Henri ADENOT Promotion 1924

La promotion 1924 a été douloureusement surprise d'apprendre le décès d'Henri Adenot. Rien ne faisait prévoir une fin si rapide, et ceux qui l'avaient vu en cet automne 1947 ne se seraient jamais doutés que quelques jours après la naissance de son sixième enfant il serait, le 30 novembre, enlevé à l'affection des siens.

Depuis quelques années, les soucis d'une nombreuse famille, les affaires, les tracasseries du siècle l'avaient éloigné des manifestations de la promotion, il n'en était pas oublié pour cela, et quand on faisait retour en arrière, sur les bonnes années de l'Ecole ou les débuts dans l'industrie, il y était toujours nommé. « Technica » nous donnait, d'autre part, de ses nouvelles, son mariage, la naissance de ses enfants, et ses situations successives.

Après d'excellentes études secondaires à l'Externat Saint-Joseph, à Lyon, son passage au Lycée du Parc, pour les cours de mathématiques spéciales, il sortait, en 1924, de l'Ecole Centrale Lyonnaise dans les premiers de sa promotion. Il obtint ensuite ses galons

Organisateur, Henri Adenot avait beaucoup de bon sens et de volonté ; homme d'affaires remarquable, doublé d'un technicien averti, il sut mener à bien les destinées du Comptoir de vente de Tarare dont il était administrateur en 1937.

Après sa mobilisation sur le front italien en 1939-1940, il fonda, en 1942, le Comptoir des Textiles du Nord et la Société Tararienne de Soierie, puis, en 1944, où il fut à nouveau mobilisé quelques mois, à Sathonay, il créa encore le Comptoir « Lyon Select ». Enfin, en 1945, il était également administrateur de la Société d'Entreprises de Tarare.

Chrétien convaincu, il fut un père et un chef. Par ses très heureuses réalisations sociales, sa bonté et sa largeur d'esprit, il fut aussi très aimé de son personnel, à qui il avait communiqué son amour du travail et sa foi dans l'avenir. Mais la mort devait subitement briser une vie et une carrière qui s'annonçaient pleines de réalisations.

Nous garderons un souvenir ému de ce

Références

- Arborescence des classes de types d'unités de connaissances
- Types d'informations
- Types de contenus

Objets

- Acteurs
- Acteurs collectifs
- Lieux
- Objets abstraits
- Caractères sociaux
- Formes concrètes

Ressources

- Bibliographie
- Identifiants de ressources (URI)

Sites propulsés par SyMoGIH

- GEO-LARHRA
- Patrons de France
- SIPROJURIS

Systeme Modulaire de Gestion de l'Information

Historique :

SYMOGIH.ORG

Le projet

Le projet SyMoGIH a été initié en 2008 pour assurer leur interopérabilité et leur pérennité pour la recherche en histoire.

Cette plateforme permet de gérer les données économiques, intellectuelles et culturelles (**Encoding Initiative**), d'indiquer les objets leur 'empreinte spatiale' et leur rôle essentiel dans le projet.

La plateforme permet :

- la modélisation précise des **types d'unités de connaissances**
- le stockage collaboratif
- l'indication précise des lieux
- l'exploitation et la mise à disposition des données
- la publication sélective des données
- la publication des **acteurs**, **lieux**, **objets abstraits**, **caractères sociaux**, **formes concrètes**, **ressources**, au sein d'unités identifiées par une **URI** (comme un Resource Identifier), qui préparent la mise à disposition sur le **web des données** d'une partie de l'information.

References

- Tree of classes and knowledge units types
- Types of informations
- Types of contents

Objects

- Actors
- Collective actors
- Named places
- Abstract objects
- Social characters
- Concrete forms

Documentation

Terms of use of the *Base d'hébergement de projets* (Project hosting database)

- Current version : [Terms of use of the BHP](#)

Papers

symogih.org concepts

- Francesco Beretta, Pierre Vernus, "[Le projet SyMoGIH et la modélisation de l'information : une opération scientifique au service de l'histoire](#)", *Les Carnets du LARHRA* 1(2012), 81-107 (cf. [HalSHS](#))

Références

- Arborescence des classes de types d'unités de connaissances
- Types d'informations
- Types de contenus

Objets

- Acteurs
- Acteurs collectifs
- Lieux
- Objets abstraits
- Caractères sociaux
- Formes concrètes

Ressources

- Bibliographie
- Identifiants de ressources (URI)

Sites propulsés par SyMoGIH

- GEO-LARHRA
- Patrons de France
- SIPROJURIS

Système Modulaire de Gestion de l'Information Historique : SyMoGIH

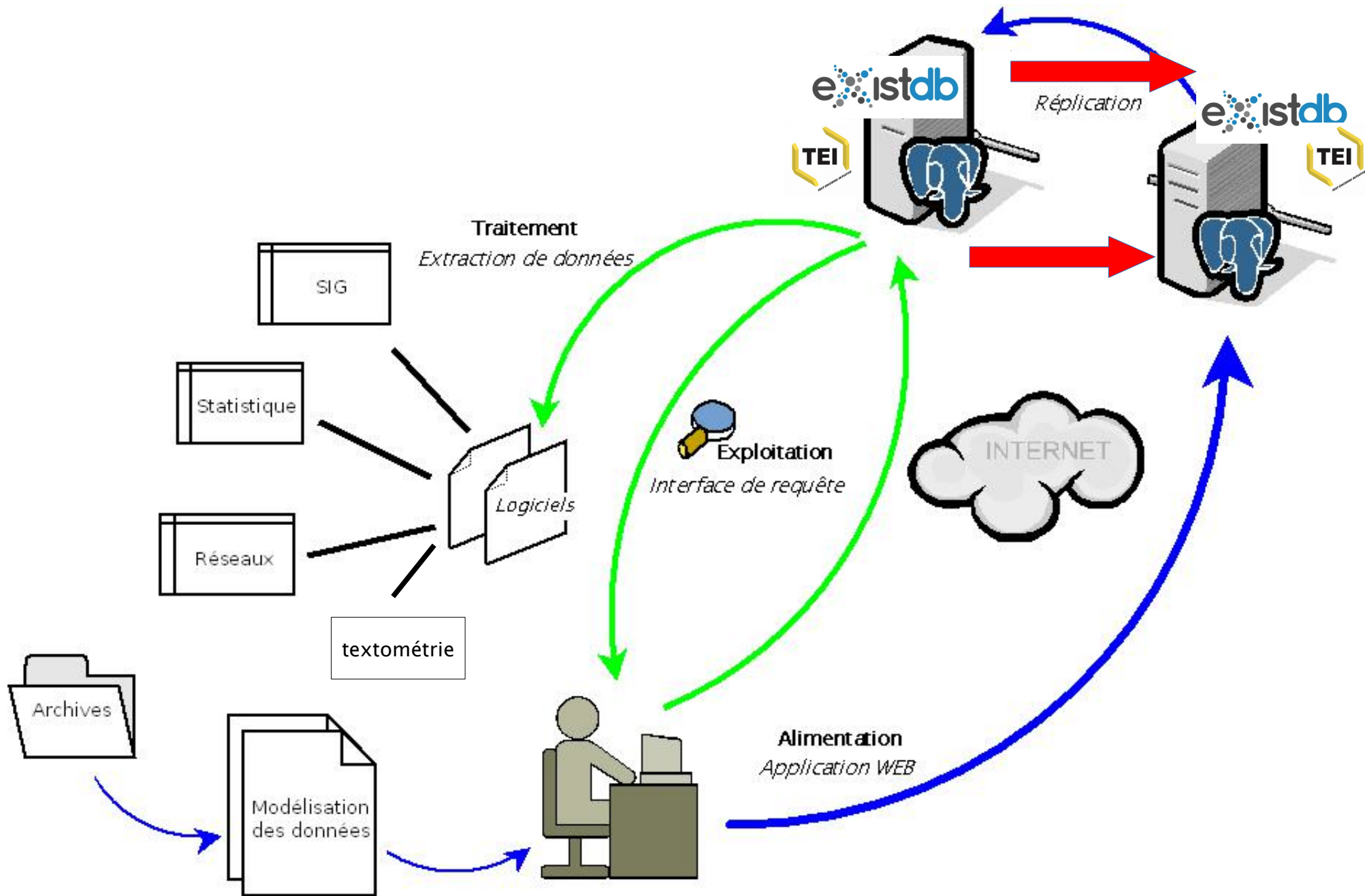
Le projet

Le projet SyMoGIH a développé un modèle générique de stockage des données historiques permettant leur interopérabilité et leur publication sélective. A partir de ce modèle, une [plateforme collaborative](#) pour la recherche en histoire a été mise en place, utilisée par plusieurs chercheurs et projets.

Cette plateforme permet le stockage de données primaires concernant toute activité humaine (sociale, économique, intellectuelle, ...), de textes codés en XML (traités selon le standard proposé par la [Texte Encoding Initiative](#)), d'images et de leur métadonnées, tout en permettant d'associer à ces différents objets leur 'empreinte spatiale'. La réalisation d'un [système d'information géographique](#) (SIG) joue un rôle essentiel dans le projet.

La plateforme permet :

- la modélisation progressive et évolutive de l'information historique grâce à un dictionnaire de [types d'unités de connaissance](#) ;
- le stockage collaboratif, cumulatif et toujours perfectible des données, des textes et des images ;
- l'indication précise des sources de chaque information ;
- l'exploitation et la visualisation des données grâce aux logiciels existants ;
- la publication sélective des données sur différents sites web dédiés à chaque projet ;
- la publication des identifiants des 'ressources', au sens d'entités identifiées par une URI (Uniform Resource Identifier), qui préparent la mise à disposition sur le [web des données](#) d'une partie de l'information.



Consulter le géocatalogue

- Liste des fichiers de vecteurs
- Liste des rasters
- Aide



Cette œuvre est mise à disposition selon les termes de la Licence Creative Commons Attribution - Pas d'Utilisation Commerciale - Partage dans les Mêmes Conditions 4.0 International.

Liste des fichiers de vecteurs

- Géol-arhra est aussi un **catalogue en ligne des métadonnées des données géographiques** produites et/ou possédées par le LARHRA UMR 5190. L'accès au géocatalogue concernant les données de type vecteur est **non restreint et ouvert au public**. Les données associées aux métadonnées sont dans certains cas téléchargeables et utilisables dans le respect des conditions d'utilisation mentionnées.
- Développé par le **Pôle Histoire Numérique** à partir de la méthode et de la plateforme SYMOGIIH, ce géocatalogue permet la **saisie et la consultation** des métadonnées géographiques ainsi que le **téléchargement** des données dont les conditions d'utilisation le permettent.
- Les métadonnées concernant ces données géographiques sont fournies dans le respect du cadre réglementaire avec la **Directive Européenne INSPIRE** (INfrastructure for SPatial InfoRmation in Europe, Directive européenne 2007/2/CE du 14 mars 2007) qui vise à établir en Europe une infrastructure de données géographiques pour assurer l'interopérabilité entre bases de données et faciliter la diffusion, la disponibilité, l'utilisation et la réutilisation de l'information géographique en Europe.

Recherche par libellé

Contient

Libellé	Clé du DIOB	Aperçu
	DIOb5011	
	DIOb5013	
	DIOb5014	
	DIOb5020	



Cette œuvre est mise à disposition selon les termes de la Licence Creative Commons Attribution - Pas d'Utilisation Commerciale - Partage dans les Mêmes Conditions 4.0 International.

Evolution des frontières politiques en Europe



Les territoires en 1861 3 17

Année :

Mois :

Jour :

Faites glisser les curseurs du temps pour sélectionner une date

Cette carte permet de visualiser de façon chronologique les territoires de l'Europe depuis l'acte final du Congrès de Vienne le 9 juin 1815 à nos jours.

Projection de points ?

Glissez-déposez un fichier texte dans la zone ci-dessous pour projeter vos points sur la carte :



Dates significatives

- 1815
- 1815-06-09
- 1816
- 1829-12
- 1830-11-20
- 1839-04-19
- 1847-12
- 1848
- 1859-11-10
- 1860-03-24
- 1860-11-05
- 1861-03-17
- 1866-10-03
- 1870-10-02
- 1871-05-10
- 1887-12-01
- 1919-06-28
- 1920-11-12
- 1921-12-06
- 1929-02-11
- 1947-02-10

Cliquer sur une date pour afficher la carte des territoires.




Un passage de la souris sur la date indique les informations liées aux évolutions des territoires.

BHP - Interface de gestion des données

Objets Unités de connaissance Références Associations Gazetteer Navigation Déconnexion

Liste des lieux

+ Ajout

Nom standard	Code fiche	Type	Classes	Début	Fin	Longitude	Latitude	Geonames
Sant'Angelo di Brolo	NaPI122494	Lieu habité				14.882867	38.115027	
Brolo	NaPI122493	Lieu habité				14.828018	38.156345	
Paris 20ème arrondissen	NaPI122492	Lieu habité				2.406528	48.861010	
Paris 19ème arrondissen	NaPI122491	Lieu habité				2.382		
Paris 18ème arrondissen	NaPI122490	Lieu habité				2.35		
Paris 17ème arrondissen	NaPI122489	Lieu habité				2.31		

GEO-LARHRA

Partage de ressources géo-historiques

Se connecter

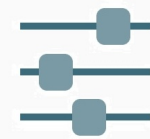
Accueil Présentation Gazetteer Géocatalogue Atlas historique

Actualités

lun, 19/01/2015 - 15:28
 Géocatalogue : Ajout des données vectorielles des frontières de la France au XVIIe siècle
 jan, 19/01/2015 - 15:23
 Géocatalogue : Ajout des données vectorielles sur les provinces synodales en 1660
 jeu, 03/07/2014 - 09:43
 Atlas historique : Les îles britanniques de 1815 à nos jours
 mer, 02/07/2014 - 15:55
 Atlas historique : La Belgique, les Pays-Bas et le Luxembourg de 1815 à nos jours



Cette œuvre est mise à disposition selon les termes de la Licence Creative Commons Attribution - Pas d'Utilisation Commerciale - Partage dans les Mêmes Conditions 4.0 International.



BHP - Interface de gestion des données

Objets Unités de connaissance Références Associations Gazetteer

Cuchet, François Léopold - Naissance à Aubenas (Ardèche) (1835-02-19) - Info14908 [Mémoriser la clé](#)

Informations associées visibles : 0 (sur 0) [Ajouter une information](#)

Contenus associés visibles : 0 (sur 0) [Ajouter un contenu](#)

Dates Propriétés Rôles Sources Reproductions Commentaires **Projets** Annotations

Ajout/Mise à jour d'une information

[Enregistrer](#) [Annuler](#) [Retour à la liste](#)

Liste des dates concernant cette information

[Ajout](#)

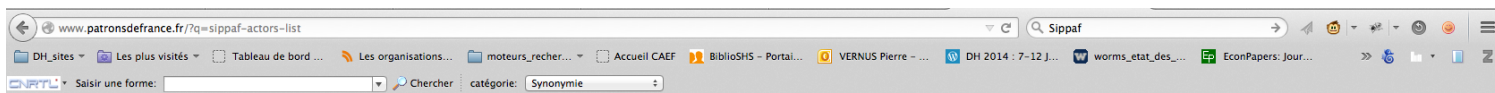
Identification Propriétés Classes Documentation et Web Commentaires **Projets**

[Retour à la liste](#)

Liste des appartenances à un projet

[Ajout](#)

#	CoAc Projet	Type	Est valide	Est publiable	Début	Fin
1	Sippaf		Oui	Oui		



PATRONS DE FRANCE

Système d'Information Patrons et Patronat Français

XIXe-XXe siècles

Accueil Le corpus Aide à la consultation Consultation Sources dépouillées Contributeurs

Accès rapide à la base

- Patrons
- Institutions
- Caractères sociaux
- Lieux

Contributions et contact

Consultation : liste des patrons

Affichage de 1 à 10 sur 3058

Nom, prénom Contient Année de naissance Est égal à

Nom, prénom
Acher, Maximilien
Acolas, Prospère
Adam, Alcide

SIPROJURIS

Système d'information des professeurs de droit (1804-1950)

Le corpus Sources dépouillées Contributeurs Statuts

SYMOGIH

Références

Accueil Actualités Documentation Membres

Références

- Arborescence des classes de types d'unités de connaissances
- Types d'informations
- Types de contenus

Objets

- Acteurs
- Acteurs collectifs
- Lieux
- Objets abstraits
- Caractères sociaux
- Formes concrètes

Ressources

- Bibliographie
- Identifiants de ressources (URI)

Sites propulsés par SyMoGIH

- GEO-LARHRA
- Patrons de France
- SIPROJURIS

Système Modulaire de Gestion de l'Information Historique : SyMoGIH

Le projet

Le projet SyMoGIH a développé un modèle générique de stockage des données historiques permettant leur interopérabilité et leur publication sélective. A partir de ce modèle, une **plateforme collaborative** pour la recherche en histoire a été mise en place, utilisée par plusieurs chercheurs et projets.

Cette plateforme permet le stockage de données primaires concernant toute activité humaine (sociale, économique, intellectuelle, ...), de textes codés en XML (traités selon le standard proposé par la **Texte Encoding Initiative**), d'images et de leur métadonnées, tout en permettant d'associer à ces différents objets leur 'empreinte spatiale'. La réalisation d'un **système d'information géographique** (SIG) joue un rôle essentiel dans le projet.

La plateforme permet :

- la modélisation progressive et évolutive de l'information historique grâce à un dictionnaire de **types d'unités de connaissance** ;
- le stockage collaboratif, cumulatif et toujours perfectible des données, des textes et des images ;
- l'indication précise des sources de chaque information ;
- l'exploitation et la visualisation des données grâce aux logiciels existants ;
- la publication sélective des données sur différents sites web dédiés à chaque projet ;
- la publication des identifiants des 'ressources', au sens d'entités identifiées par une URI (Uniform Resource Identifier), qui préparent la mise à disposition sur le **web des données** d'une partie de l'information.



SYMOGIH.ORG

Références

Home

News

Documentation

Members

Resources

- [Bibliographic records](#)
- [Uniform resources identifiers \(URI\)](#)
- [SPARQL endpoint](#)

- [Social characters](#)
- [Concrete forms](#)

Resources

- [Bibliographic records](#)
- [Uniform resources identifiers \(URI\)](#)
- [SPARQL endpoint](#)

Sharing and interlinking historical data on the Semantic Web

ception and management: [Francesco Beretta](#)

deployment and administration: [Djamel Ferhod](#)

ih.org project (Système modulaire de gestion de l'information historique – symogih.org) has an open modular platform for storing geo-historical information. The web-based platform allows researchers to share their data and texts in a collaborative environment. Students, scholars and research projects contribute to information collection and produce structured data concerning different aspects such as intellectual, economic, social, institutional or religious history. The datasets related to these projects are published on dedicated websites ([Patrons de France](#) ; [SIPROJURIS](#)). A [historical atlas of political territories](#) is also under development.

The richness and heterogeneity of the shared information requires a generic data model which has been designed with Merise (ERD) modeling method (cf. [Beretta & Vernus 2012](#)) and implemented in a relational PostgreSQL database to which users can connect via a user-friendly AJAX web application. In parallel, the symogih.org project deployed an environment developed using eXist-db technologies for analysing, sharing and publishing XML/TEI encoded texts. The [semantic annotation of named entities and knowledge units](#) is achieved by linking the semantic tags defined in line with the Text Encoding Initiative (TEI) to the resources created in the relational database. Some of the texts are available on the [public platform](#).

The interlinking of objects, information and texts is carried out using URIs to identify the database

SYMOGIH.ORG

Références

Accueil Actualités Documentation Membres

<http://symogih.org/resource/Actr20640>

Références

- Arborescence des classes de types d'unités de connaissances
- Types d'informations
- Types de contenus

Objets

- Acteurs
- Acteurs collectifs
- Lieux
- Objets abstraits
- Caractères sociaux
- Formes concrètes

Ressources

- Bibliographie
- Identifiants de ressources (URI)
- Point d'accès SPARQL

Sites propulsés par symogih.org

- Data for History
- Portail XML
- SIPROJURIS

Adenot, Henri

Actr20640

Année de naissance: 1902 - Année de mort: 1947

Diplômé de l'École centrale de Lyon (promotion 1924), Henri Adenot, après un passage (1926-1928) au Comptoir des textiles artificiels où il s'occupe de filature aux usines de Vaulx-en-Velin et de la Société nationale de la viscose, à Grenoble, devient directeur commercial dans différentes entreprises de la région de Tarare (1928) avant d'en être administrateur (1937). Il fonde ensuite plusieurs sociétés. Il est décédé le 30 novembre 1947.

Biographie – documentation

Biographie Informations Contenus Carte Documentation Liens

Libellé	Date de début	Date de fin	Clé	Type d'information
Adenot, Henri - Naissance à Lyon (2e arrondissement)	1902-10-19		Info47520	Naissance
Adenot, Henri - Groupe Comptoir des textiles artificiels (CTA) : s'occupe de filature aux usines de la Société artificielle du Sud-Est, Vaulx-en-Velin et de la Société nationale de la viscose, Grenoble	1926-00-00		Info47522	Fonction (exercice de la)
Adenot, Henri - Directeur commercial dans différentes entreprises de la région de Tarare (Rhône)	1928-00-00		Info47523	Fonction (exercice de la)
Adenot, Henri - Union	1935-07-01		Info95882	Union
Adenot, Henri - Administrateur du Comptoir de vente de Tarare	1937-00-00		Info47524	Fonction (exercice de la)
Adenot, Henri - Fonde le Comptoir des textiles du Nord	1942-00-00		Info47525	Fonction (exercice de la)
Adenot, Henri - Fonde la Société tararienne de soierie	1942-00-00		Info47526	Fonction (exercice de la)